СХЕМА ОРГАНИЗАЦИИ УЛИЧНО-ДОРОЖНОЙ СЕТИ И СХЕМА ДВИЖЕНИЯ ТРАНСПОРТА

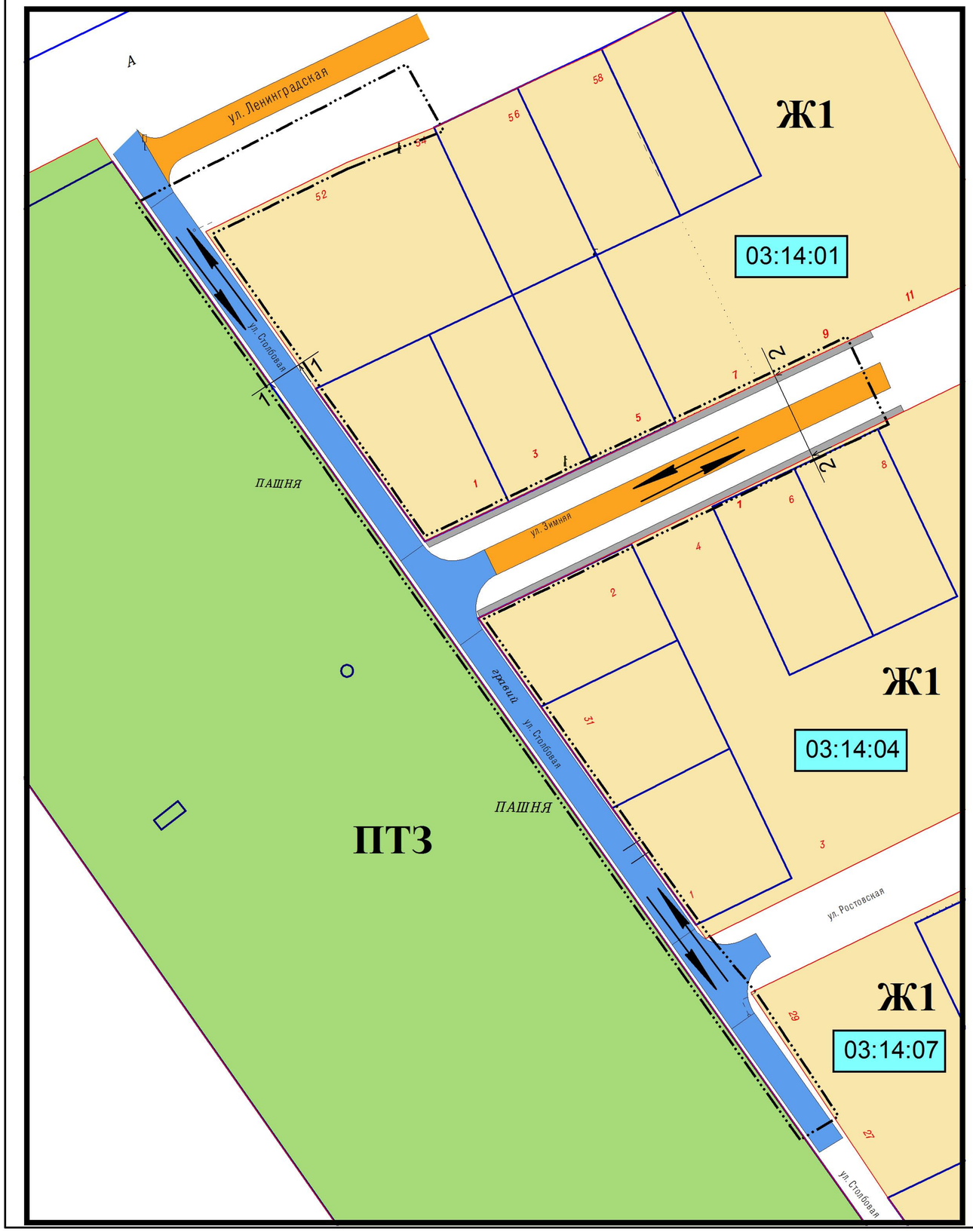

УСЛОВНЫЕ ОБОЗНАЧЕНИЯ:

- Граница проекта планировки
- Красная линия
- 03:14:01 — Номер планировочного квартала
- Граница земельных участков стоящих на кадастровом учете
- Ж1 — Зона застройки индивидуальными жилыми домами
- ПТЗ — Зона иного назначения
- Зона транспортных коридоров
- Магистральные улицы районого значения
- Улицы и дороги местного значения
- Тротуары
- Направления движения

1-1

Магистральные улицы районного значения (ул. Столбовая)

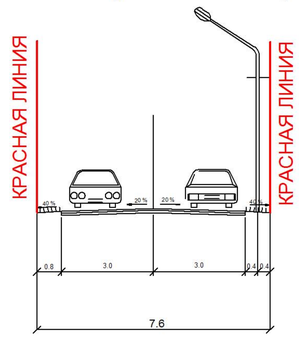

2-2

Улицы и дороги местного значения (ул. Зимняя)

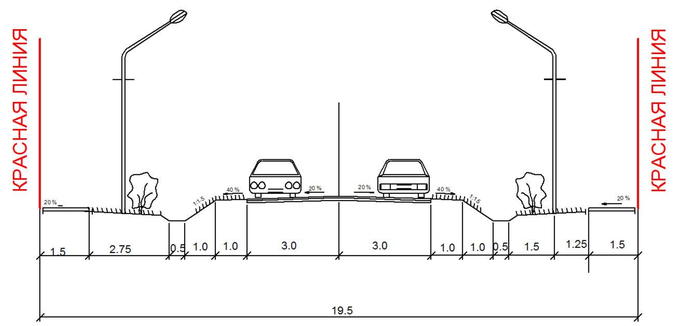

Изм.	Кол.уч.	Лист	№ док.	Подп.	Дата
Инд.предпр.		Панарин А. В.			14.04.2017

Заказ: 05-2017 ПП

Заказчик: Представитель простого товарищества-Лобачев Михаил Емельянович

Адрес: ул. Ленинградская от земельного участка № 56 до ул. Столбовой, ул. Столбовая от ул. Ленинградской до земельного участка № 27, ул. Зимняя от ул. Столбовой до земельного участка № 8 в г. Гулькевичи, Гулькевичский район, Краснодарский край

Объект: Распределительный газопровод низкого давления

Стадия	Лист	Листов
ПП	06	10

Схема организации улично-дорожной сети и схема движения транспорта

Индивидуальный предприниматель Панарин А. В.

М 1:1000